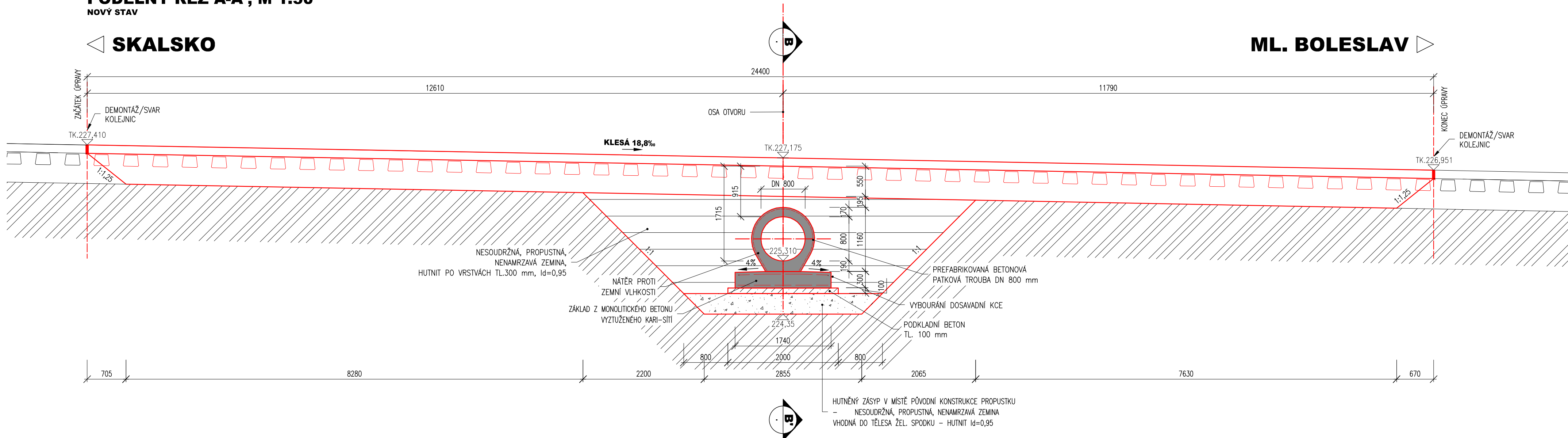
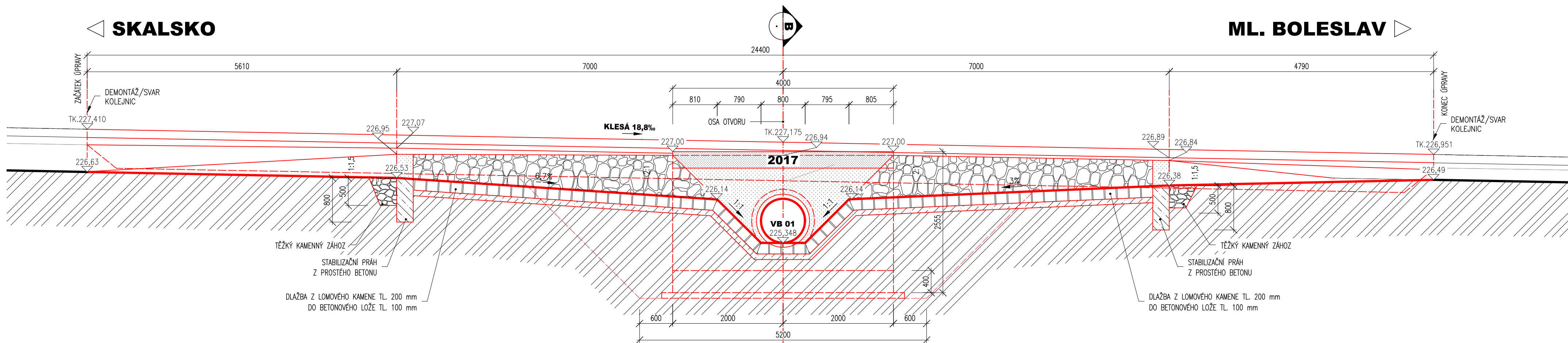


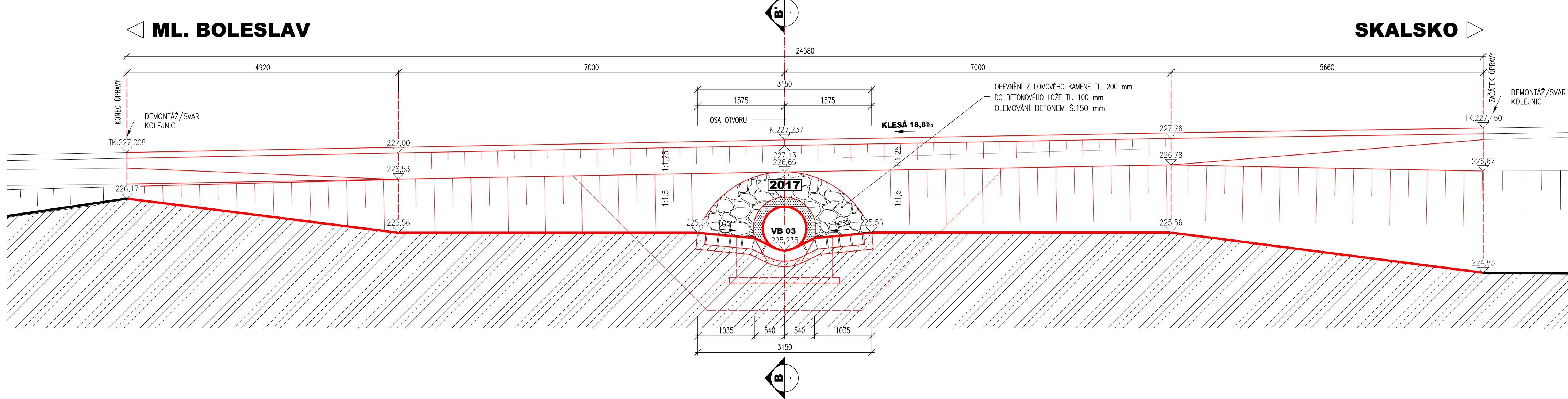
## NOVÝ STAV



**NOVÝ STAV**



## NOVÝ STAV

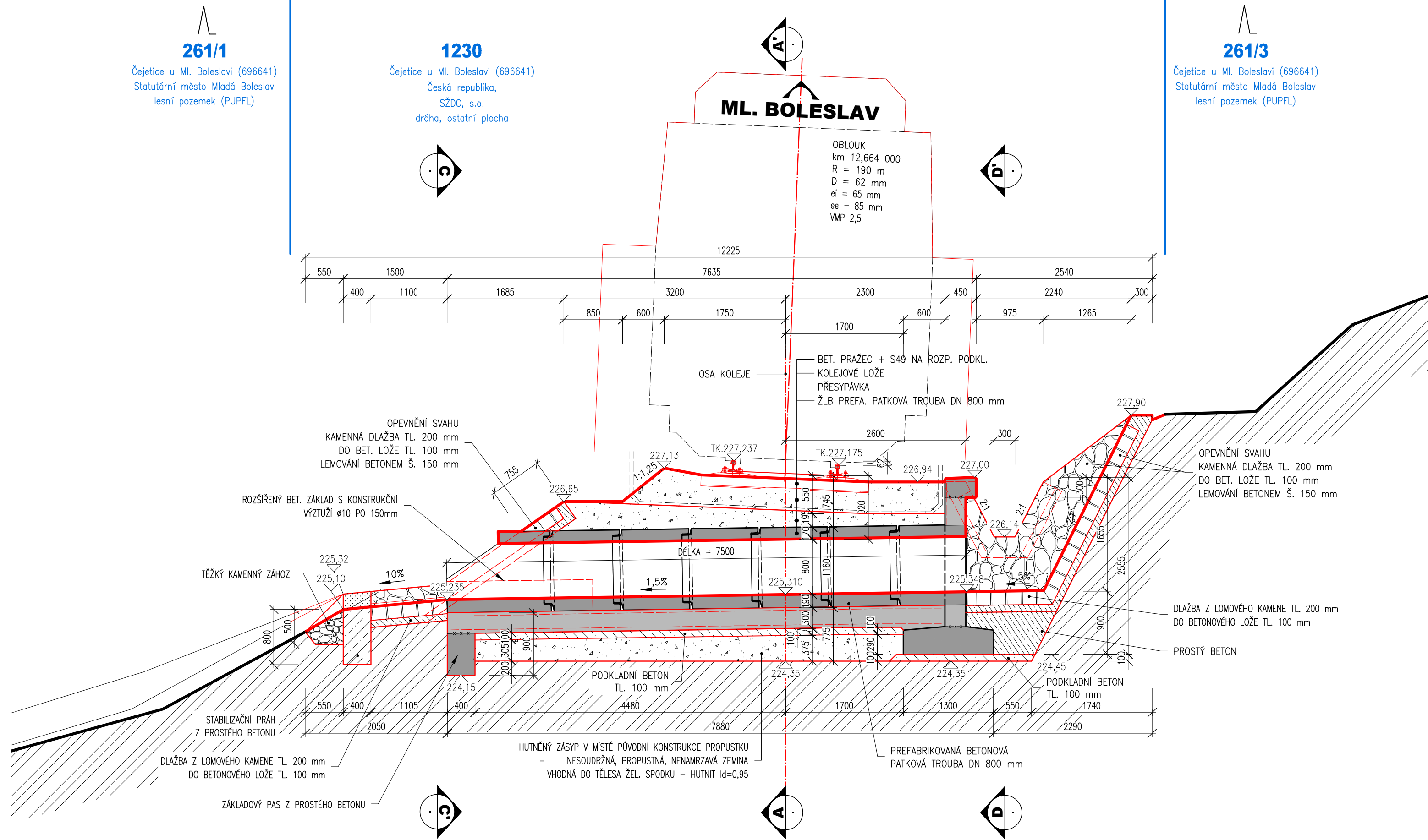


## NOVÝ STAV

Čejetice u Ml. Boleslavi (696641)  
Statutární město Mladá Boleslav  
lesní pozemek (PUPFL)

Čejetice u Ml. Boleslavi (696641)  
Česká republika,  
SŽDC, s.o.  
dráha, ostatní plocha












Čejetice u Ml. Boleslavi (696641)  
Statutární město Mladá Boleslav  
lesní pozemek (PUPFL)



- VÝŠKOVÝ SYSTÉM BpV
- POLOHOVÝ SYSTÉM JTSK
- ROZMĚRY JSOU VYNEŠENY Z GEODETICKOHO ZAMĚŘENÍ
- TLOUŠŤKA A DIMENZE SKRYTÝCH KONSTRUKCÍ BŮJÍ ODHADNUTY PŘÍP. ODVOZENY Z ARCHIVNÍ DOKUMENTACE
- PLOCHY VE STĚNÁCH A NA STŘECHÁCH MĚŘENY NA 5 mm
- PLOCHY VE STĚNÁCH ZE ZEMINOU BUDOU OPAČNĚŘÍ NAŠETŘEM PŮDÍ ZEMNÍ VLAKOSTI (např. 1x1p + 2x1in)
- VESKÉRE KOTVENÉ HRANTY BUDOU ZKOTVENY ŠLŮŽBOU MLOŽENOU DO BĚHŮNÍ (20x20 mm)
- PŘED ZAHÁJENÍM STAVBY ZHOTOVITEL STAVBY ZAUSTVÍ VŠECH STĚ
- BĚHEM STAVBY JE NUTNÉ DODRŽOVAT PODMÍNKY SPRÁVCŮ STAVBY UVEDENÉ V JEJICH VYJÁDRĚNÍCH

**NA VÝKRESU NEMUSÍ BÝT ZAKRESLENY VEŠKERÉ INŽENÝRSKÉ SÍTĚ  
- NUTNO VŽDY KOORDINOVAT S DOKLADOVOU ČÁSTÍ DOKUMENTACE**

☒ **Yes** ☐ **No**

	ŽELEZOBETON (ŘEZ)		PROSTÝ BETON (ŘEZ)
	KAMENNÉ OPEVNĚNÍ (POHLED)		KAMENNÉ ŽDIVO (ŘEZ)
	PŮVNÍ ZEMINA (ŘEZ)		ZÁSY P VÝKOPU
	ŠTĚRKOVÉ LŮŽE (ŘEZ)		ŠTĚRKOPÍSKOVÝ PODSYP/ZÁSY P/OBSYP
	BETONOVÉ KONSTRUKCE (POHLED) NENÍ-LI UVEDENO JINAK		NOVÝ ŽELEZOBETON (ŘEZ)
	KAMENNÁ DLAŽBA (PŮDORYS)		

TÚ 1013 Skalsko - Mladá Boleslav  
DÚ 08 Bukovno - Mladá Boleslav hl.n.

03		
02		
01		
ZMĚNA	POPIS	DATUM

**ING. IVAN ŠÍR**  
 PROJEKTOVÁNÍ DOPRAVNÍCH STAVEB a.s.  
 Haškova 1714/3, 500 02 Hradec Králové, tel.: +420 603 181 473, sir@sirivan.cz, www.sirivan.cz IČ: 267 86 793

Objednatel: Správa železniční dopravní cesty, s.o.  
Oblastní ředitelství Praha

■ **Best**      ■ **Value for the money**      **W**

■ kraj: Středočeský	■ odpovědný projektant stavby: Ing. Ivan Šir
■ MÚ / OU: Mladá Boleslav	■ odpovědný projektant objektu: Ing. Jan Fiala
■ stupeň utajení: bez utajení	■ vypracoval: Michal Marek
■ datum: 07 / 2016	■ kontroloval: Ing. Jan Fiala
■ zakázkové číslo: 16 068	■ změna číslo: 00
■ stupeň PD: Projekt	■ měřítko: M 1:50

SO 02 - Oprava propustku v km 12.664

## NOVÝ STAV - ŘEZY A POHLEDY

#### E.1.4.2.4